



**КОМИТЕТ ИМУЩЕСТВЕННЫХ ОТНОШЕНИЙ
АДМИНИСТРАЦИИ ПЕРМСКОГО МУНИЦИПАЛЬНОГО РАЙОНА**

РЕШЕНИЕ
о размещении объектов № 323

Пермский край
Пермский район

15.05.2020

Комитет имущественных отношений администрации Пермского муниципального района разрешает ОАО «МРСК Урала» (ИНН 6671163413, ОГРН 1056604000970, почтовый адрес: 614016, г. Пермь, ул. Инженерная, д. 17

размещение объекта «Строительство ВЛ 0,4 кВ. Реконструкция ВЛ-0,4 кВ № 2 для электроснабжения поселка Юго-Камский (4500058457)»

на землях государственная собственность на которые не разграничена

на срок бессрочно

Местоположение: Пермский край, Пермский район, Юго-Камское с/п, п. Юго-Камский.

Приложение: схема предполагаемых к использованию земель или части земельного участка.

Председатель комитета имущественных
отношений администрации Пермского
муниципального района

_____ (подпись, печать)

Г.В. Мюресов



Схема предполагаемых к использованию земель или части земельного участка

Объект: "Строительство ВЛ-0,4 кВ. Реконструкция ВЛ-0,4кВ №2 для электроснабжения поселка Юго-Камский (4500058457) "

Местоположение: Пермский край, Пермский район, Юго-Камское с/п, п.Юго-Камский

Площадь земель или части земельного участка, кв.м.: 632

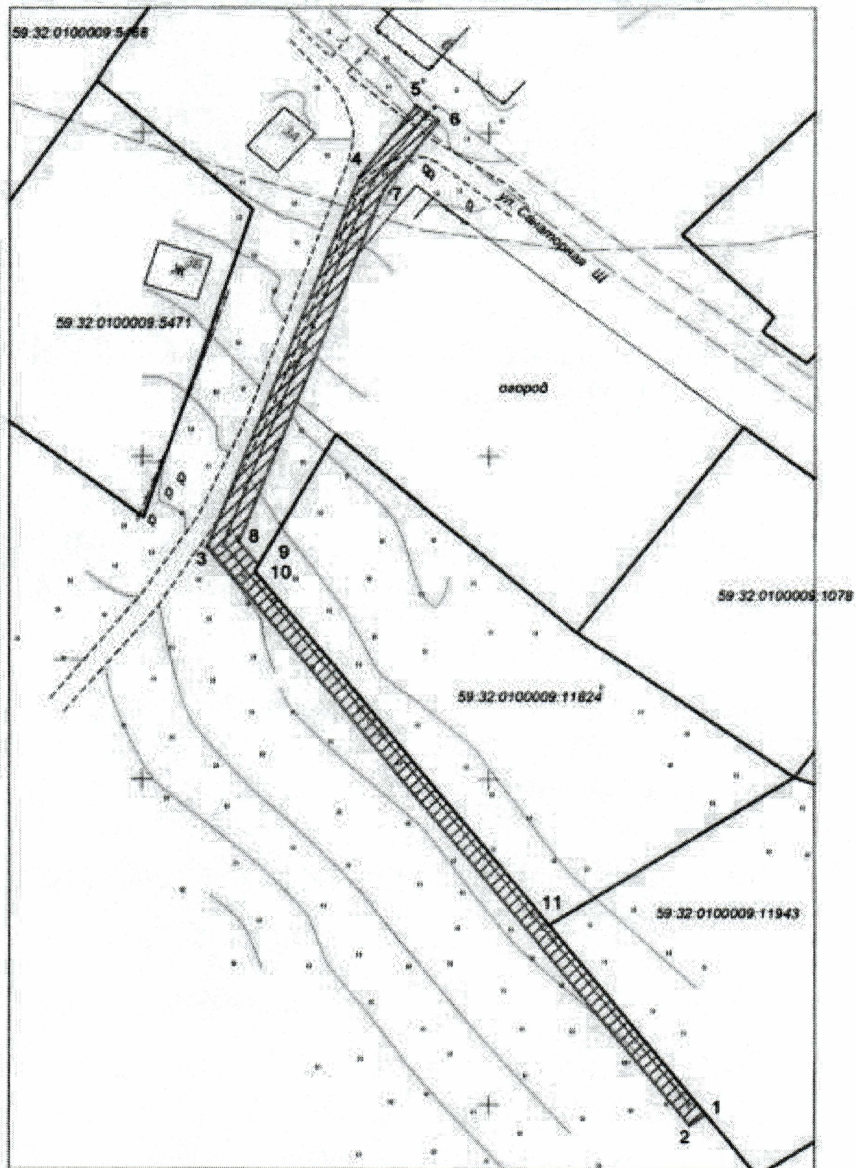
Категория земель: Земли населенных пунктов

Вид разрешенного использования земельного участка:

Цель использования: под объекты инженерного оборудования (Строительство ВЛ-0,4 кВ. Реконструкция ВЛ-0,4кВ №2 для электроснабжения поселка Юго-Камский (4500058457))




Координаты характерных точек

№	X	Y
1	481098.57	2192281.22
2	481096.78	2192278.91
3	481186.08	2192209.39
4	481243.29	2192231.30
5	481254.34	2192239.45
6	481251.97	2192242.67
7	481241.36	2192234.84
8	481186.76	2192213.93
9	481183.07	2192216.80
10	481182.12	2192216.28
11	481127.66	2192258.61



М 1:1000

Условные обозначения:

-  предполагаемые к использованию земли
-  граница земельного участка, сведения о котором внесены в ГКН
-  1 характерные точки границы испрашиваемого земельного участка

Описание границ смежных землепользователей:

- 1-9 земли общего пользования
- 9-11 зем.уч. с кад.номером 59:32:0100009:11824
- 11-1 зем.уч. с кад.номером 59:32:0100009:11943

Заявитель:  Е.В.Кузнецова

